



CORAZ  
LEPSZA

**PRAGA-PÓŁNOC**

DZIĘKI TWOIM OPINIOM

## JAKIE GRANICE I NAZWY NOWYCH OSIEDLI I KOLONII NA PRADZE-PÓŁNOC?

**RAPORT Z KONSULTACJI  
SPOŁECZNYCH**

5 czerwca 2019 r.



CORAZ  
LEPSZA

**PRAGA-PÓŁNOC**

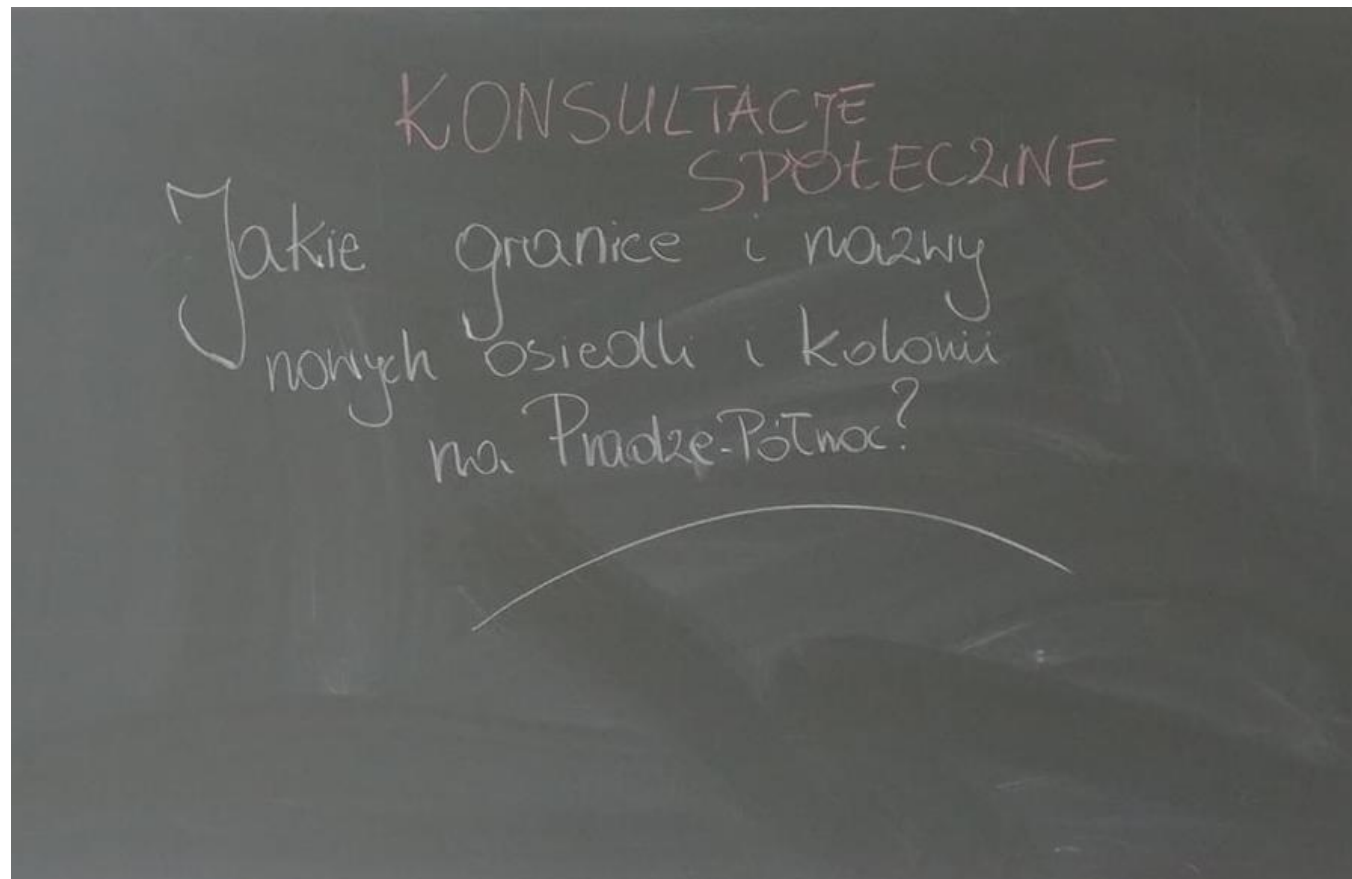
DZIĘKI TWOIM OPINIOM

O CO PYTALIŚMY?

# O CO PYTALIŚMY?

Pytaliśmy mieszkańców o to jak chcieliby, żeby przebiegały granice nowych osiedli i kolonii w Dzielnicy Praga-Północ oraz jakie mogłyby nosić nazwy.

Wynik konsultacji, w postaci Raportu, zostanie przekazany Radzie Dzielnicy Praga-Północ, która zdecyduje o powstaniu nowych osiedli/kolonii, o przebiegu ich granic, kompetencjach oraz ordynacji wyborczej.



CORAZ  
LEPSZA

**PRAGA-PÓŁNOC**

DZIĘKI TWOIM OPINIOM

**KALENDARIUM**

# KALENDARIUM

- start konsultacji społecznych // 6 maja 2019 r.
- punkt konsultacyjny w Urzędzie Dzielnicy // 6 - 10 maja 8.00-16.00
- punkt konsultacyjny w Wydziale Obsługi Mieszkańców Urzędu Dzielnicy // 13 maja 16.00-18.00
- spotkania konsultacyjne // 16 - 24 maja
- przesyłanie opinii drogą elektroniczną // od 6 do 27 maja
- zakończenie konsultacji społecznych // 27 maja 2019 r.

CORAZ  
LEPSZA

**PRAGA-PÓŁNOC**

DZIĘKI TWOIM OPINIOM

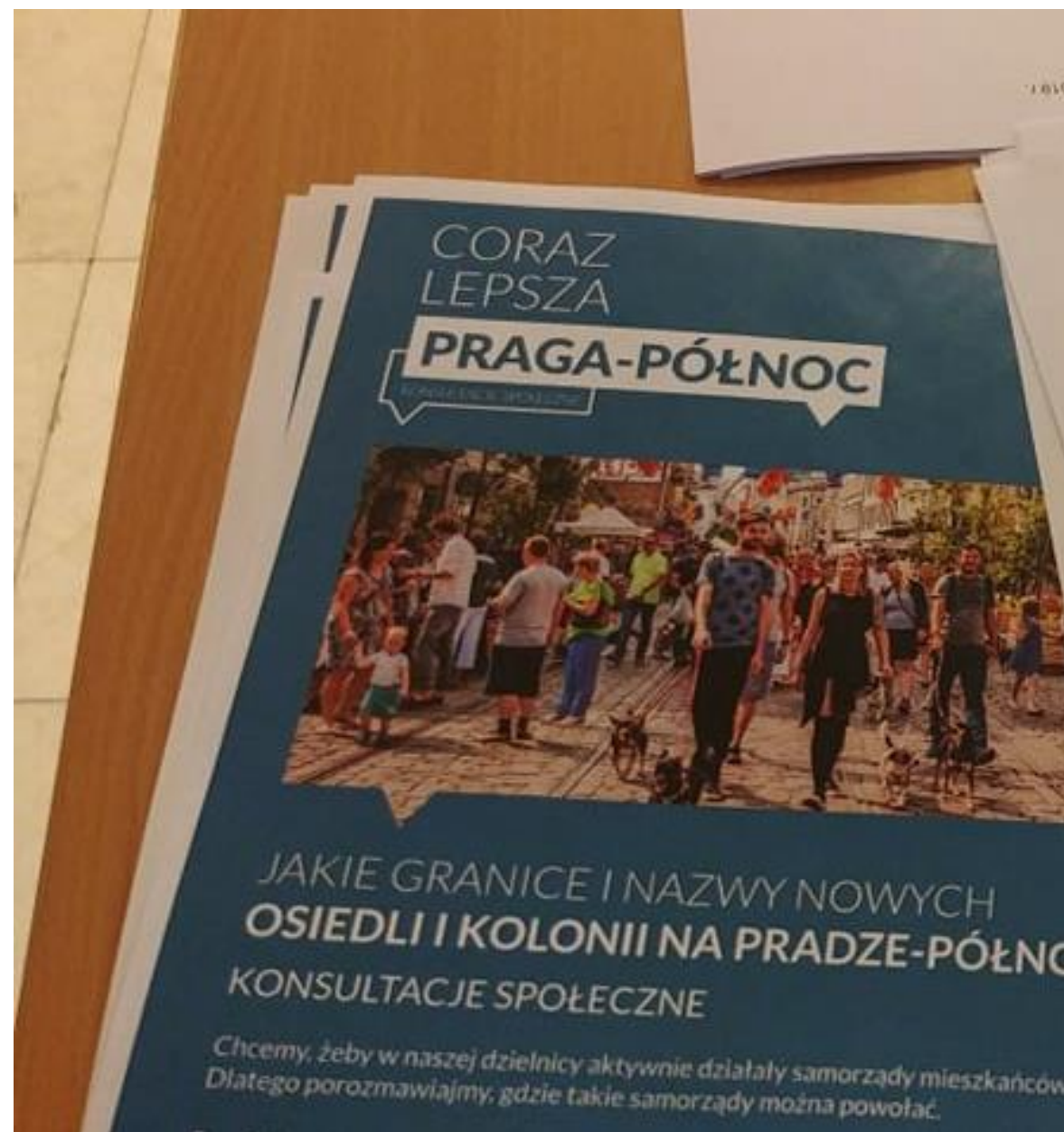
CO USŁYSZELIŚMY?

# UCZESTNICY

W spotkaniach konsultacyjnych wzięły udział 22 osoby. Swoje propozycje przekazało też Porozumienie dla Pragi.

Pomysły utworzenia nowych kolonii lub osiedli spłynęły od 12 osób, które przedstawiły łącznie 16 propozycji wyodrębnienia nowych jednostek niższego rzędu. 2 kompleksowe wersje podziału Dzielnicy na nowe osiedla/kolonie złożyło Porozumienia dla Pragi.

6 osób zaproponowało granice i nazwy dla nowych osiedli/kolonii podczas spotkań konsultacyjnych, a kolejne 6 złożyło swoje propozycje u koordynatora ds. konsultacji społecznych. Porozumienie dla Pragi przesłało swoją propozycję drogą elektroniczną.





# OPINIE I POMYSŁY

## Propozycje granic i nazw nowych osiedli/kolonii:

1. Obszar Pragi II – wzdłuż ulicy Jagiellońskiej, przez ul. Szanajcy do ul. Namysłowskiej – osiedle Praga II;
2. Wszystkie bloki przy ul. Jagiellońskiej 47 i 49 – osiedle Gołędzinów;
3. Rejon ul. Cyryla i Metodego, ul. Targowej, ul. Jagiellońskiej i ul. Ratuszowej – osiedle Syrkusów (4 głosy);
4. Rejon placu Hallera;
5. Obszar należący do RSM Praga;
6. Obszar wyznaczony ulicami – Kawęczyńską, Radzymińską do torów kolejowych;
7. Obszar Pragi II podzielony na dwa rejony: na północ od placu Hallera oraz na południe od placu Hallera;
8. Obszar określony ulicami: plac Hallera, ul. Dąbrowszczaków, ul. Ratuszowa, Wybrzeże Helskie – osiedle Praga gen. J. Hallera (2 głosy);
9. Obszar określony ulicami: Targowa, al. Solidarności, Sokoła, Wybrzeże Szczecińskie – Osiedle Stara Praga i Port Praski (4 głosy).

# POMYSŁY POROZUMIENIA DLA PRAGI

## WERSJA I

1. Obszar ograniczony Trasą Toruńską, linią prostą pokrywającą się z ulicą wewnętrzną pomiędzy zabudowaniami PIMOT i firmy SANTE oraz torami kolejowymi linii gdańskiej i Wisłą – osiedle Śliwice/Pelcowizna;
2. Obszar ograniczony linią prostą pokrywającą się z ulicą wewnętrzną pomiędzy zabudowaniami PIMOT i firmy SANTE, Wisłą, ul. S. Starzyńskiego oraz torami kolejowymi – osiedle Gołędzinów;



Mapka przygotowana przez Porozumienie dla Pragi

# POMYSŁY POROZUMIENIA DLA PRAGI

WERSJA I c.d.

3. Obszar ograniczony ul. S. Starzyńskiego, ul. 11 Listopada (nieparzysta strona), ul. Targową (parzysta strona), Al. Solidarności (parzysta strona), Wisłą – osiedle Praga I, II, III;

4. Obszar ograniczony ul. 11 Listopada (parzysta strona), linią kolejową gdańską, Al. Solidarności (strona parzysta), ul. Targową (nieparzysta strona) – osiedle Nowa Praga;

5. Obszar ograniczony Al. Solidarności (strona parzysta), ul. Targową (nieparzysta strona) oraz linią kolejową średnicową – osiedle Stara Praga/Port Praski;

6. Obszar ograniczony Al. Solidarności (strona parzysta), ul. Targową (strona parzysta), linią kolejową średnicową, ul. Radzymińską (strona nieparzysta), ul. Kawęczyńską (strona parzysta) do wysokości Al. Tysiąclecia, Aleją Tysiąclecia do linii średnicowej (włącznie z budynkiem Al. Tysiąclecia 151) – osiedle Stara Praga/Ząbkowska;

7. Obszar ograniczony Al. Tysiąclecia do linii średnicowej (bez budynku Al. Tysiąclecia 151), ul. Kawęczyńską (strona nieparzysta do wysokości Al. Tysiąclecia, strona parzysta od Al. Tysiąclecia), ul. Radzymińska (strona parzysta), linią kolejową gdańską, linią kolejową średnicową – osiedle Szmulowizna/Michałów.

# POMYSŁY POROZUMIENIA DLA PRAGI

## WERSJA II:

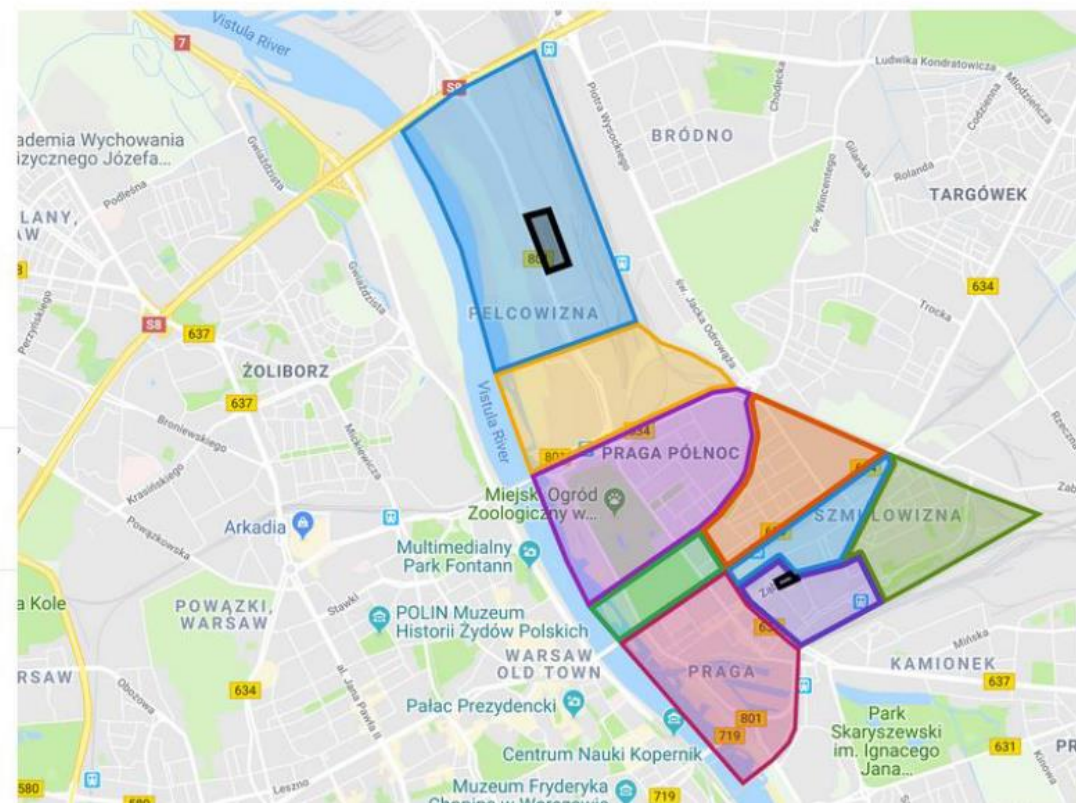
1. Obszar ograniczony Trasą Toruńską, linią prostą pokrywającą się z ulicą wewnętrzną pomiędzy zabudowaniami PIMOT i firmy SANTE oraz torami kolejowymi linii gdańskiej i Wisłą – osiedle Śliwice/Pelcowizna;
2. Obszar ograniczony linią prostą pokrywającą się z ulicą wewnętrzną pomiędzy zabudowaniami PIMOT i firmy SANTE, Wisłą, ul. S. Starzyńskiego oraz torami kolejowymi – osiedle Gołędzinów;

### Rada Osiedla - proponowane granice

- Nowa Praga
- Praga I
- Plac Hallera
- Śliwice/Pelcowizna
- Gołędzinów
- Stara Praga
- Białostocka
- Kijowska
- Szmulowizna/Michałów

### Obecne Rady Osiedla

- Ząbkowska
- Śliwice



Mapka autorstwa Porozumienia dla Pragi

# POMYSŁY POROZUMIENIA DLA PRAGI

WERSJA II c.d.

3. Obszar ograniczony ul. S. Starzyńskiego, ul. 11 Listopada (nieparzysta strona), ul. Ratuszową (nieparzysta strona) i Wisłą – osiedle Plac Hallera;

4. Obszar ograniczony ul. 11 Listopada (parzysta strona), linią kolejową gdańską, Al. Solidarności (strona parzysta), ul. Targową (nieparzysta strona) – osiedle Nowa Praga;

5. Obszar ograniczony ul. Ratuszową (strona parzysta), ul. Targową (strona nieparzysta), Al. Solidarności (strona parzysta) i Wisłą – osiedle Praga I;

6. Obszar ograniczony Al. Solidarności (nieparzysta strona), ul. Targową (nieparzysta strona) oraz linią kolejową średnicową – osiedle Stara Praga/Port Praski;

7. Obszar ograniczony Al. Solidarności (parzysta strona), ul. Targową (strona parzysta), ul. Białostocką (strona nieparzysta), ul. Markowską (strona parzysta), ul. Ząbkowską (strona nieparzysta), ul. Radzymińską (strona nieparzysta) – osiedle Białostocka;

8. Obszar ograniczony ul. Białostocką (strona parzysta), ul. Targową (strona parzysta), ul. Markowską (strona nieparzysta), ul. Ząbkowską (strona parzysta), linią kolejową średnicową, ul. Kawęczyńską (strona parzysta) do wysokości Al. Tysiąclecia, Al. Tysiąclecia do linii średnicowej (włącznie z budynkiem Al. Tysiąclecia 151) – osiedle Kijowska;

9. Obszar ograniczony Al. Tysiąclecia do linii średnicowej (bez budynku Al. Tysiąclecia 151), ul. Kawęczyńską (strona nieparzysta do wysokości Al. Tysiąclecia, strona parzysta od Al. Tysiąclecia), ul. Radzymińska (strona parzysta), linią kolejową gdańską, linią kolejową średnicową – osiedle Szmulowizna/Michałów.

CORAZ  
LEPSZA

**PRAGA-PÓŁNOC**

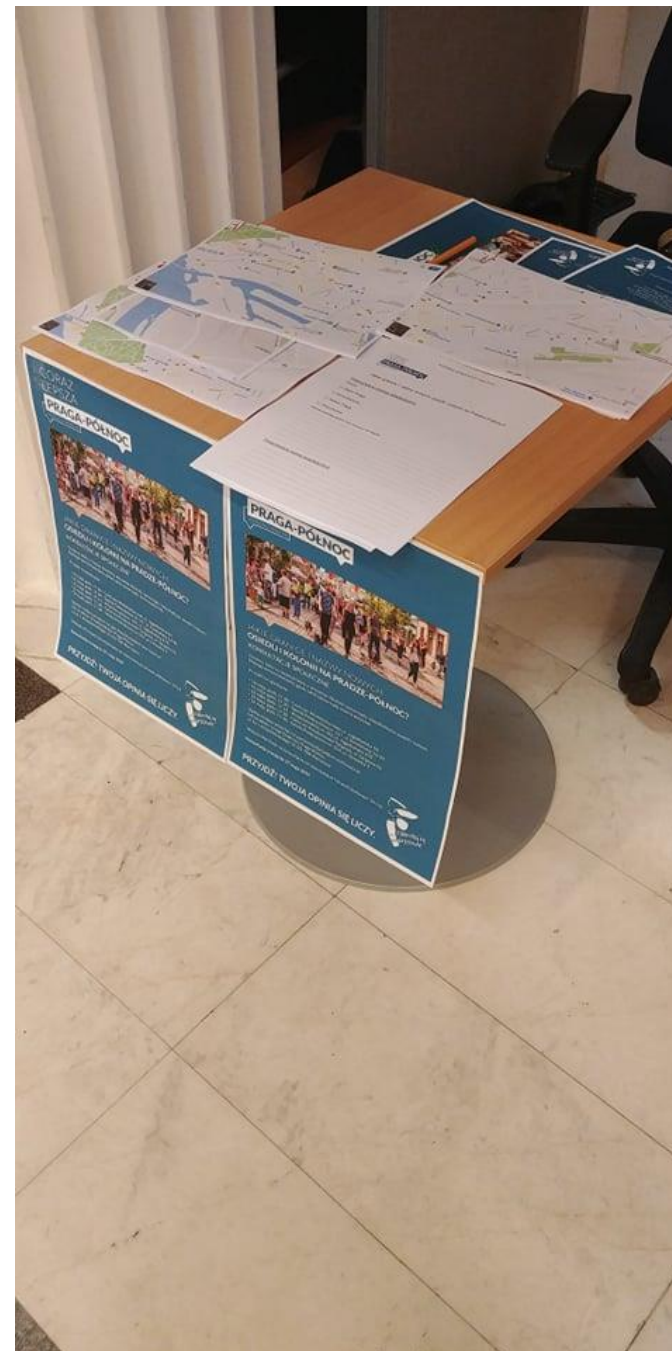
DZIĘKI TWOIM OPINIOM

WNIOSKI I REKOMENDACJE

# WNIOSKI

Mieszkańcy zauważają potrzebę utworzenia nowych osiedli lub kolonii na terenie Dzielnicy Praga-Północ. W trakcie konsultacji społecznych pojawiło się kilkanaście propozycji dot. granic i nazw jednostek niższego rzędu. Część z nich się powtarza lub obejmuje zbliżony obszar. Jest to np. propozycja utworzenia osiedla/kolonii w rejonie Portu Praskiego czy placu Hallera. Szczegółową propozycję, obejmującą dwie wersje podziału Dzielnicy, złożyło Porozumienie dla Pragi. Koncepcja ta w całości została ujęta w Raporcie.

Rekomendacje mieszkańców zebrane podczas konsultacji zostaną przekazane Radzie Dzielnicy, która w drodze uchwały podejmie ostateczną decyzję w kwestii utworzenia nowych jednostek niższego rzędu.



CORAZ  
LEPSZA

**PRAGA-PÓŁNOC**

DZIĘKI TWOIM OPINIOM

CO DALEJ?



# CO DALEJ?

Raport z konsultacji społecznych zostanie przekazany Radzie Dzielnicy Praga-Północ.

Ta, na podstawie rekomendacji zebranych m.in. podczas spotkań z mieszkańcami, zdecyduje czy i w jakim kształcie utworzyć nowe jednostki niższego rzędu na terenie Dzielnicy.

Utworzenie osiedli lub kolonii, nadanie statutu oraz określenie ordynacji wyborczej nastąpi w drodze uchwały Rady Dzielnicy.

Zebrane podczas konsultacji propozycje mieszkańców stanowią rekomendację dla Rady Dzielnicy.



# INFORMACJE O TYCH KONSULTACJACH

## JEDNOSTKA ODPOWIEDZIALNA:

Urząd Dzielnicy Praga-Północ m.st. Warszawy

## AUTOR RAPORTU:

Joanna Gilewska  
Wydział Organizacyjny  
dla Dzielnicy Praga-Północ

## KONSULTACJE PRZEPROWADZIŁ:

Wydział Organizacyjny  
Urzędu Dzielnicy Praga-Północ m.st. Warszawy

DZIĘKUJEMY  
ZA WSZYSTKIE OPINIE!